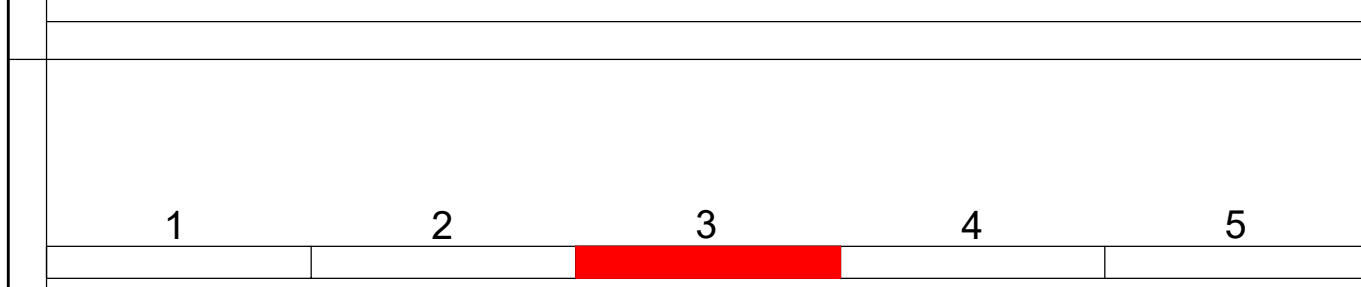
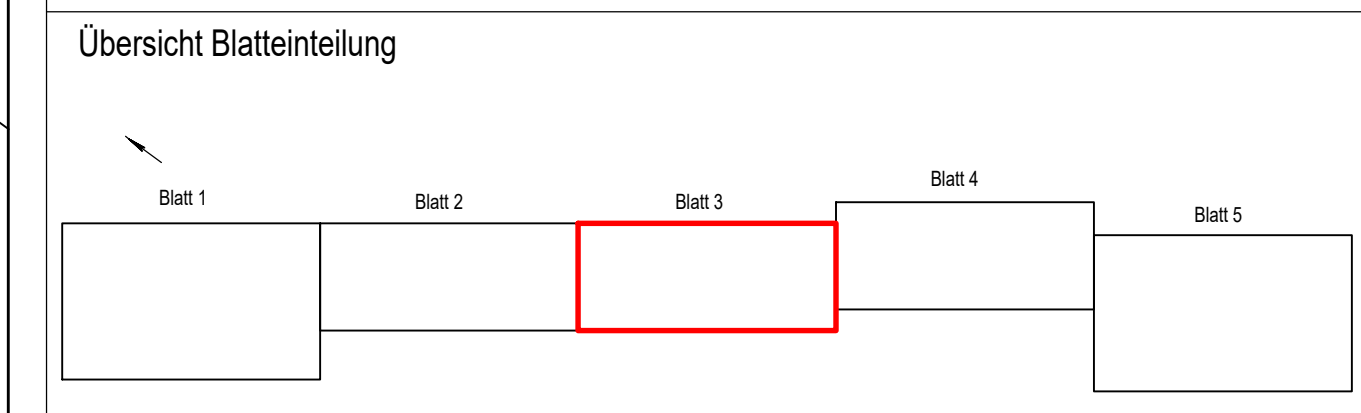


Wichtige Information zur digitalen Katasterkarte
 Digitale Katasterkarten werden auf der Grundlage von analogen Katasterrahmen- und Inselektkarten erstellt. Bei Rahmenkarten ist der Ausgangsmaßstab einheitlich 1:1000 während er bei Inselektkarten von 1:625 bis 1:2000 variiert. Demzufolge kann die Genauigkeit der digitalen Karte auch nur der Genauigkeit der zugrunde liegenden analogen Karte entsprechen.
 Den aus der digitalen Karte entnommenen Koordinaten kann nur die Qualitätsstufe "Präsentationskoordinaten" zugestanden werden. Auch sonstige Maße, die aus der digitalen Karte abgeleitet werden, sind unter diesem Gesichtspunkt zu beurteilen.



	Lengert Ingenieure GmbH Rathausplatz 3 66636 Tholey Tel: 06853 - 50044 Fax: 06853 - 50045 Email: info@lengertingenieure.de Internet: www.lengertingenieure.de	bearbeitet gezeichnet geprüft	Datum 18.10.2022 18.10.2022 18.10.2022	Zeichen Othmar Messner
	Projekt-Nr.:			

	Landesbetrieb für Straßenbau SAARLAND Landesbetrieb für Straßenbau Peter-Neuber-Allee 1 66538 Neunkirchen Telefon: 06821/100-0 Fax: 06821/100-339 e-mail: poststelle@lfs.saarland.de	bearbeitet geprüft	Datum 31.08.2023	Zeichen Trein
	Projekt-Nr.:		Z504L319	

Nr.	Art der Änderung	Datum	Zeichen
-----	------------------	-------	---------

INFORMATIONSVVERFAHREN

SAARLAND - STRASSENBAUVERWALTUNG NK 6408 068 - NK 6408 065	Unterlage / Blatt-Nr.: 5 / 3 Lageplan Maßstab: 1:500
---	--

L 319, Rad- und Gehweg zw. Türkismühle - Walhausen mit OE Gestaltung

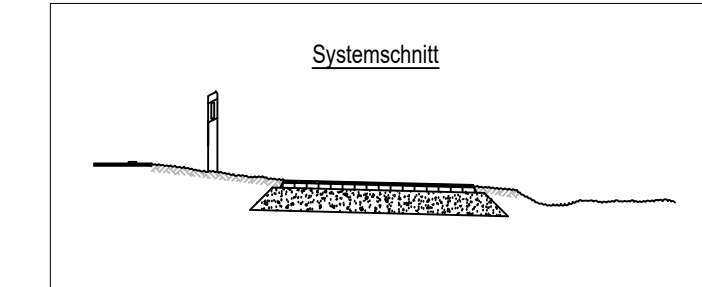
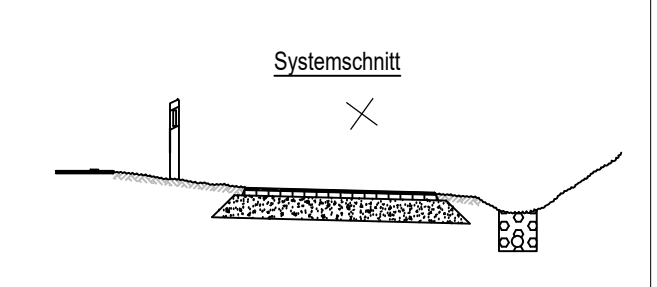
Aufgestellt
 Neunkirchen, den 31.08.2023
 SAARLAND - Landesbetrieb für Straßenbau
 I.A. Jochen Hahn (Bauberrat)

Zeichenerklärung

Planung	
Grün-/Schutzstreifen	10%
Bankett	2%
Graben	2,5%
Rad- und Gehweg	1,15
Dammböschung Auftrag	1,15
Dammböschung Abtrag	1,15

bestehende Versorgungsleitungen	
— Strom	energis Strom
— E	Niederspannung energis Strom
— Freileitung	energis Strom Freileitung
— Wasser	Beleuchtung Wasser
— Telekom	Telekom / KabelDeutschland
— Lagerflächen	Lagerflächen
— Baufeld	Baufeld
— beanspruchtes Baufeld	beanspruchtes Baufeld
— Asphalt	Asphalt
— Verbundsteine	Verbundsteine
— Spülschacht / Sickerleitung	Spülschacht / Sickerleitung

Die Lage der Fremdleitungen wurden von den Versorgungsträgern übernommen, Abweichungen sind möglichst Der AN hat sich vor Ausführungsbeginn durch die Versorgungsträger einweisen zu lassen.



5. Gewinn