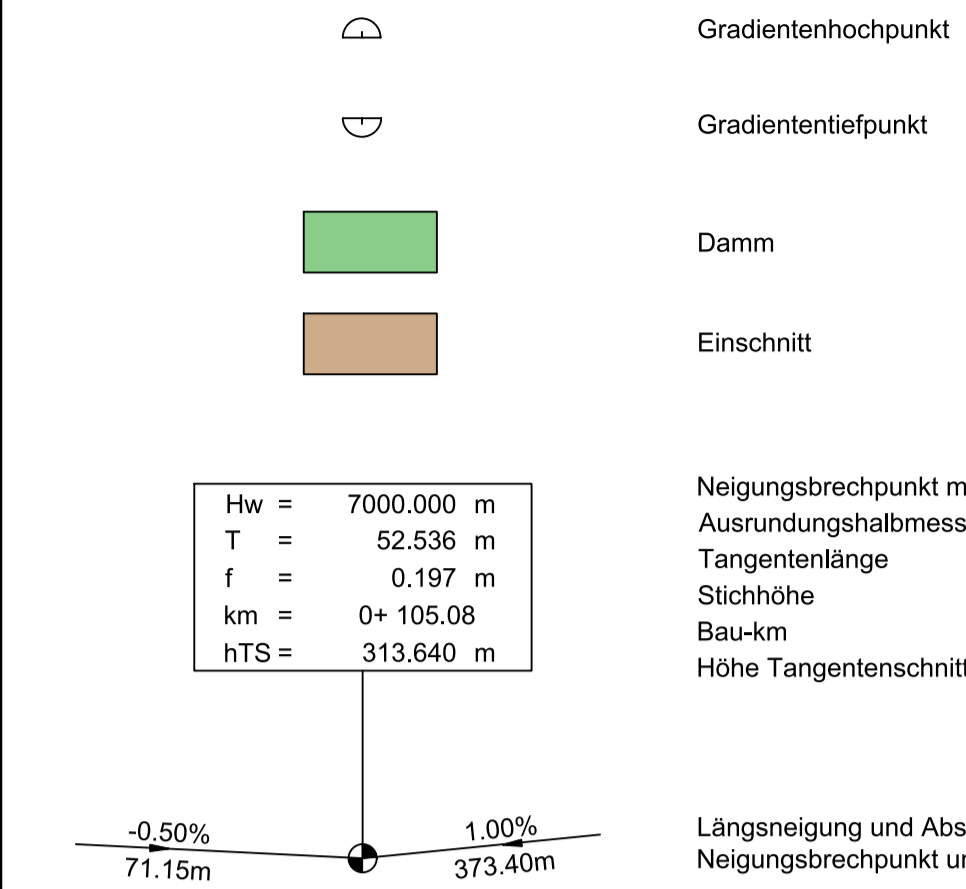


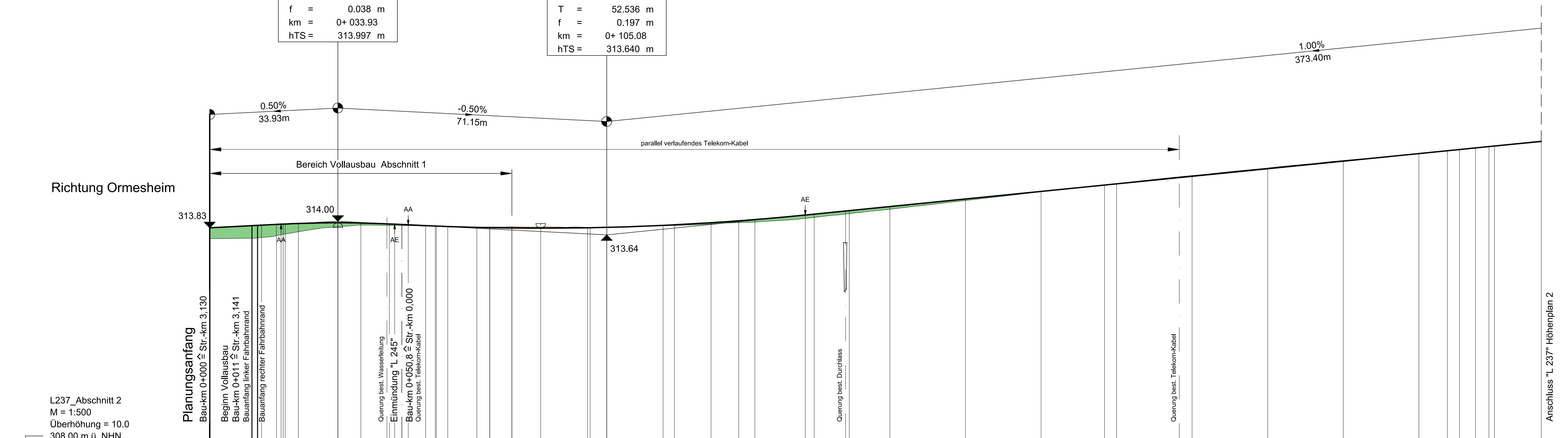
"L 237" - Abschnitt 2

Zeichenerklärung



Hk = 3000.000 m
T = 15.031 m
f = 0.038 m
km = 0+ 033.93
hTS = 313.997 m

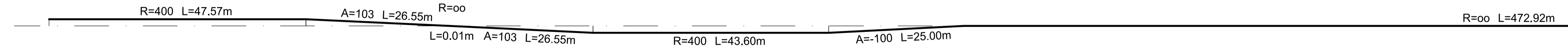
Hw = 7000.000 m
T = 52.536 m
f = 0.197 m
km = 0+ 105.08
hTS = 313.640 m



Station	0.00	11.20	12.66	13.72	17.66	18.90	20.00	23.45	33.83	33.93	40.00	47.57	48.96	50.64	52.65	57.15	59.72	63.00	70.73	74.12	74.13	100.68	144.27	169.28	180.00	200.00	220.00	236.81	240.00	260.00	280.00	300.00	320.00	327.56	330.75	335.00	338.54	340.00	352.40
Gradientenhöhe	313.83	313.88	313.89	313.90	313.92	313.93	313.93	313.94	313.96	313.96	313.95	313.93	313.92	313.91	313.90	313.88	313.87	313.86	313.84	313.83	313.82	313.82	314.01	314.05	314.17	314.19	314.27	314.28	314.39	314.59	315.79	315.87	315.90	315.94	315.97	315.99	316.11		
Station	0.00	11.20	12.66	13.72	17.66	18.90	20.00	23.45	33.83	33.93	40.00	47.57	48.96	50.64	52.65	57.15	59.72	63.00	70.73	74.12	74.13	100.68	144.27	169.28	180.00	200.00	220.00	236.81	240.00	260.00	280.00	300.00	320.00	327.56	330.75	335.00	338.54	340.00	352.40
Geländehöhe	313.54	313.55	313.56	313.57	313.62	313.64	313.66	313.66	313.85	313.85	313.90	313.89	313.89	313.89	313.89	313.87	313.87	313.85	313.84	313.84	313.85	313.85	313.82	314.01	314.05	314.17	314.19	314.27	314.28	314.39	314.59	315.79	315.87	315.90	315.94	315.97	315.99	316.11	
Station Gelände	0.00	11.20	12.66	13.72	17.66	18.90	20.00	23.45	33.83	33.93	40.00	47.57	48.96	50.64	52.65	57.15	59.72	63.00	70.73	74.12	74.13	100.68	144.27	169.28	180.00	200.00	220.00	236.81	240.00	260.00	280.00	300.00	320.00	327.56	330.75	335.00	338.54	340.00	352.40

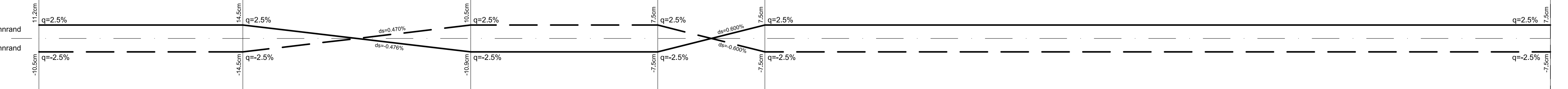
Krümmung
1/R (cm)
R100=10.0mm

Rechtskurve
Linkscurve



Querneigung

linker Fahrbahnrand
rechter Fahrbahnrand



1		2		3									
				<table border="1"> <tr><th>Datum</th><th>Zeichen</th></tr> <tr><td>12.06.2023</td><td>B. Ohligar</td></tr> <tr><td>12.06.2023</td><td>B. Schmidt-Gausman</td></tr> <tr><td>12.06.2023</td><td>B. Ohligar</td></tr> </table>		Datum	Zeichen	12.06.2023	B. Ohligar	12.06.2023	B. Schmidt-Gausman	12.06.2023	B. Ohligar
Datum	Zeichen												
12.06.2023	B. Ohligar												
12.06.2023	B. Schmidt-Gausman												
12.06.2023	B. Ohligar												
bearbeitet 12.06.2023 gezeichnet 12.06.2023 geprüft 12.06.2023		20.016		bearbeitet 14.06.2023 geprüft 14.06.2023									
Datum: 12.06.2023 Zeichner: B. Ohligar		Datum: 14.06.2023 Zeichen: Deutsch		Y492									
Nr.		Art der Änderung		Datum									
Zeichen		Datum		Zeichen									

INFORMATIONSVERFAHREN

SAARLAND - STRASSENBAUVERWALTUNG
 von NK 6808 028 nach NK 6709 082, Str.-km 3.130 bis Str.-km 3.181
 von NK 6709 082 nach NK 6709 065, Str.-km 0.000 bis Str.-km 0.634
 PROJIS-Nr.:

Unterlage / Blatt-Nr.: 6 / 1
Höhenplan 1
"L 237"
 von Planungsanfang bis Stat. 0+352,4
 Maßstab: 1:500/50

L 237
Ausbau der Landesstraße und Anbau eines Rad- und Gehweges zwischen Ormesheim (Gipsgrube) und der B 423 - Abschnitt 2 -

Aufgestellt
 Neunkirchen, den 15.06.2023
 SAARLAND - Landesbetrieb für Straßenbau
 gpt
 U.A. Jürgen Hahn (Baubeamter)