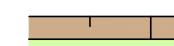

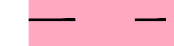

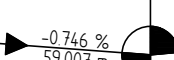



Legende

-  Einschnittböschung
 -  Bankett
 -  Rad- und Gehweg
 -  Bankett Dammböschung
- H = 400000 m
km = 0.142207
H = 15 = 15.0000
F = 0.141
-  Neigungsbrechpunkt mit Angabe von Gefälle (-) und Steigung (+) in Prozent, Länge der Gefälle- (Steigungs-) Strecke und Halbmesser
-  best. Baum bleibt erhalten

Entwurfsbearbeitung:		INGENIEURBÜRO PAULUS & PARTNER		bearbeitet	02/2024	Hoff
Hauptsitz	Büro Niederlassungen	Sitzstelle 376		gezeichnet	02/2024	Paulus
In Gieselerstr. 5 66687 WADERN Tel. +49 6871 90200 Fax. +49 6871 90200	Großstr. 17 66740 Saarbrücken Tel. +49 6831 1200008 Fax. +49 6831 1200008	54290 TRIER Tel. +49 651 6100 2010 Fax. +49 651 6100 2015		geprüft	02/2024	Mohmann
Projekt-Nr.:				2023-19		

Landesbetrieb für Straßenbau SAARLAND		SAARLAND		bearbeitet	05/2024	Mr
Landesbetrieb für Straßenbau Peter-Neuber-Allee 1 66538 Neunkirchen		Telefon: 06821/100-0 Fax: 06821/100-339 e-mail: poststelle@lfs.saarland.de		geprüft	05/2024	Mr
Projekt-Nr.:				J517		

Nr.	Art der Änderung	Datum	Zeichen

Informationsverfahren

SAARLAND - STRASSENBAUVERWALTUNG	Unterlage / Blatt-Nr.:	5 / 1
PROJIS-Nr.:	Lageplan	
	Maßstab:	1:500

**L158 Radweg
L374-Losheim**

Aufgestellt
Neunkirchen, den 13.06.2024
SAARLAND - Landesbetrieb für Straßenbau
gez.
i.A. Jochen Hahn
(Bauleiter)

X= 2550448 181
Y= 5484311 268

X= 2550843 408
Y= 5484536 707

X= 2550537 363
Y= 5484154 914

X= 2550932 590
Y= 5484380 948