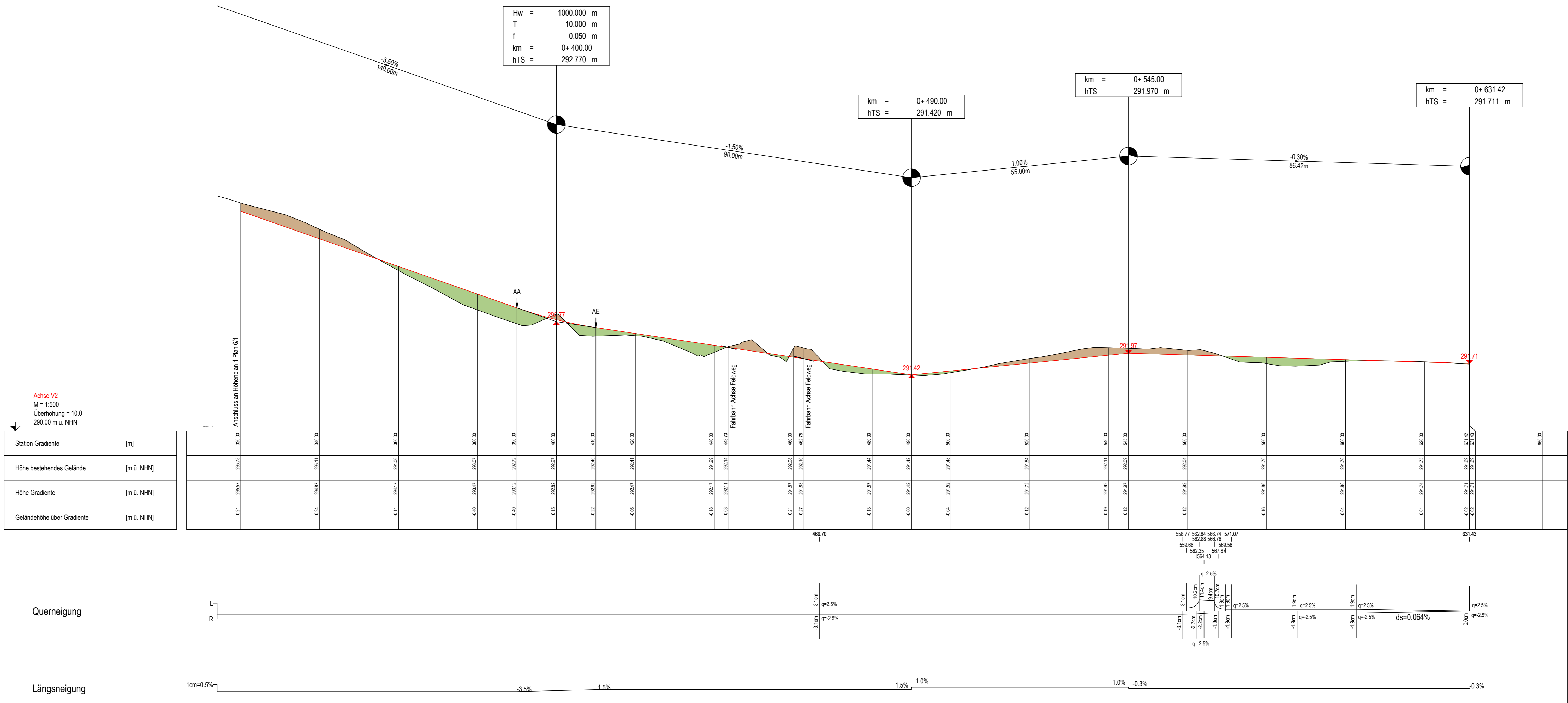
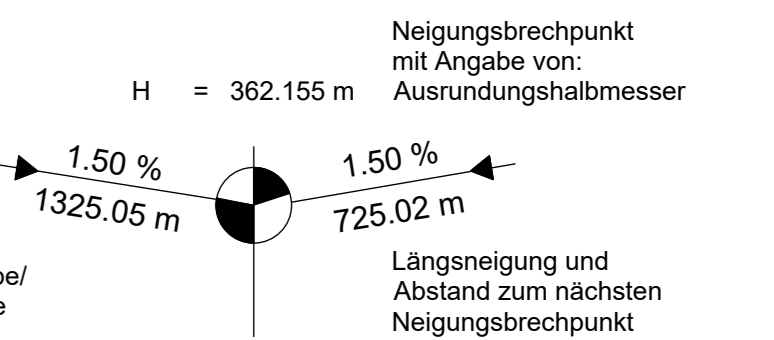
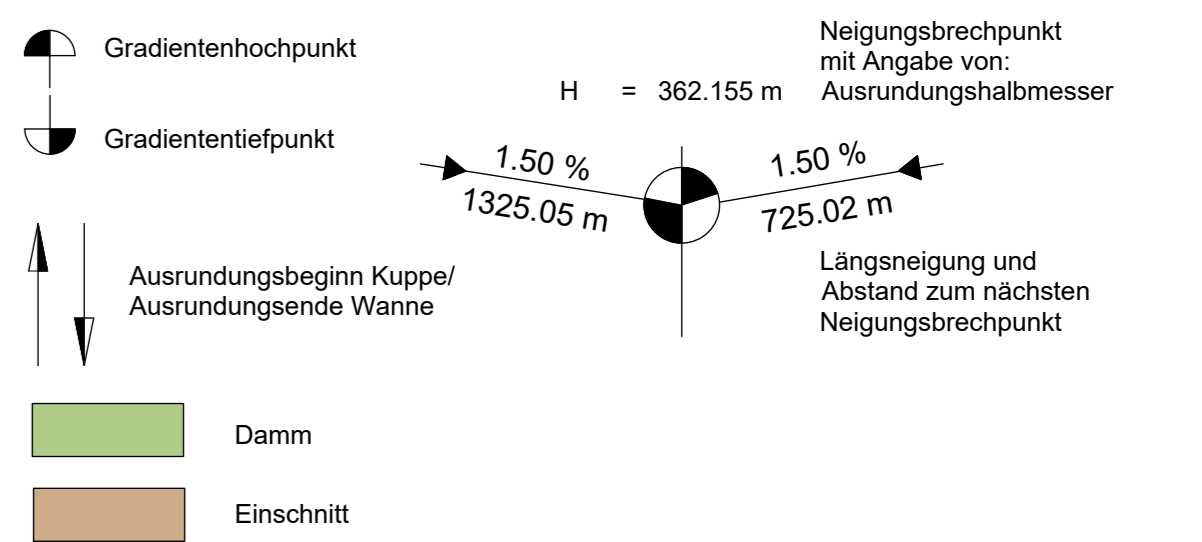


Zeichenerklärung



- Legende**
- Straßenachse
 - Gelände über Achse: SDGM_14.07.2023
 - Tangente
 - 292.31 Tangentschnittpunkt
 - AA Anfang und Ende der vertikalen Ausrundung
 - ↑ ↓ Hoch-, Tiefpunkt

Achse V2
 M = 1500
 Überhöhung = 10.0
 290.00 m ü. NHN

Hw = 1000.000 m
 T = 10.000 m
 f = 0.050 m
 km = 0+400.00
 hTS = 292.770 m

km = 0+545.00
 hTS = 291.970 m

km = 0+631.42
 hTS = 291.711 m



| | | | | |
|---------------------------------------|---|------------|----------|---------|
| IBZ BERATENDE INGENIEURE | Trierer Straße 225 66663 Merzig Telefon: (06861) 99 120-0 Telefax: (06861) 99 120-99 info@ibz-gmbh.de | | Datum | Zeichen |
| | bearbeitet | 01.02.2024 | F. Schug | |
| | gezeichnet | 01.02.2024 | M. Daus | |
| | geprüft | | | |
| Projekt-Nr.: 22-011 | | | | |

| | | | | |
|--|---|---------|-------|---------|
| Landesbetrieb für Straßenbau SAARLAND | Peter-Neuber-Allee 1 66538 Neunkirchen Telefon: 06821/100-0 Fax: 06821/100-339 e-mail: poststelle@lfs.saarland.de | | Datum | Zeichen |
| | bearbeitet | 02/2024 | Mr | |
| Projekt-Nr.: M459 | | | | |

| | | | |
|-----|------------------|-------|---------|
| Nr. | Art der Änderung | Datum | Zeichen |
| | | | |

INFORMATIONSVERFAHREN

| | |
|--|--|
| SAARLAND - STRASSENBAUVERWALTUNG | Unterlage / Blatt-Nr.: 6/2 Höhenplan 2 |
| L 157 / von NK 6506 012 nach NK 6406 223 | Maßstab: 1:500/50 |

L157, Rad- und Gehweg
 zwischen Loosheim am See und Rimlingen
 von Bau-km 0+000 bis Bau-km 0+630

Aufgestellt
 Neunkirchen, den 26.02.2024
 SAARLAND - Landesbetrieb für Straßenbau

gez.
 i.A. Jochen Hahn
 (Staatssiegel)