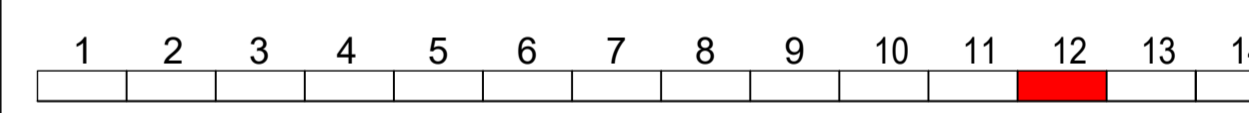
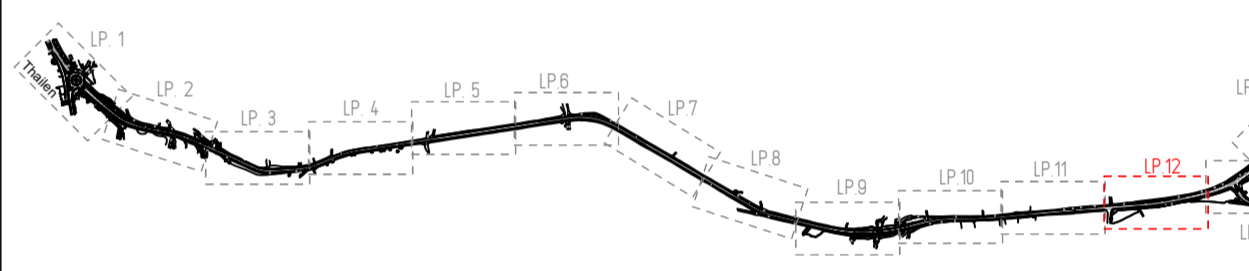
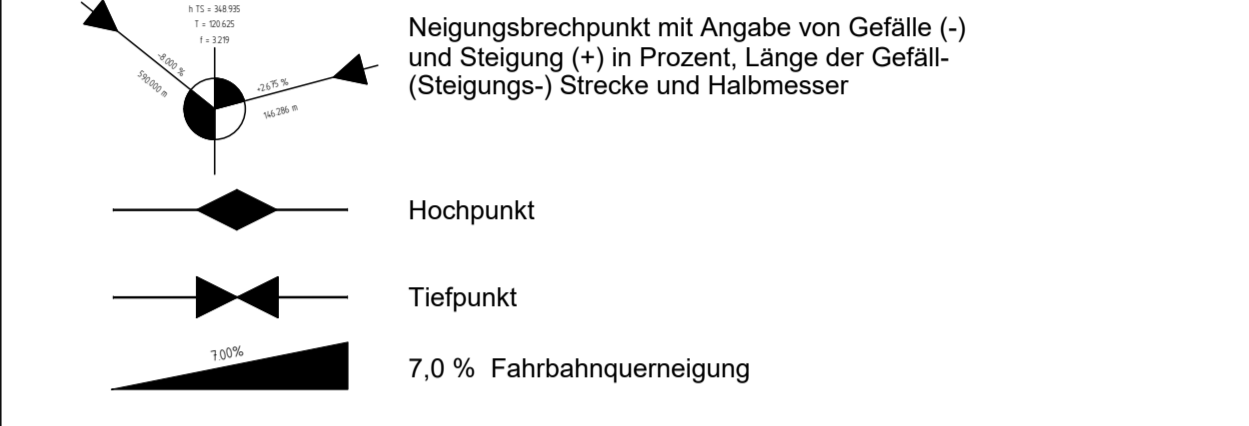
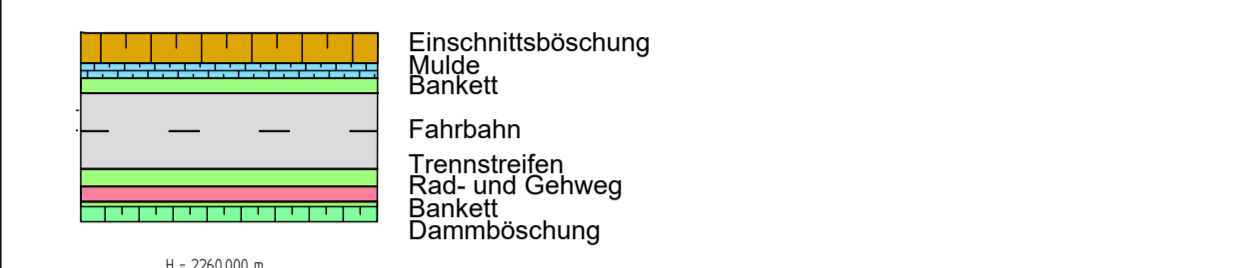


- ### Zeichenerklärung
- best. Mauer
 - best. Böschung
 - best. Hecke
 - best. Zaun
 - best. Schutzplanke
 - best. Kanaldeckel
 - best. rechteckiger Schacht
 - best. Beleuchtung
 - best. Straßenablauf
 - best. Strommast
 - best. Unterflurhydrant
 - best. Schieberkappe
 - best. Baum



	Entwurfsbearbeitung:		Datum	Zeichen
	Ingenieurgesellschaft für Infrastrukturplanung und Ingenieurvermessung		07.2022	akt
	Marktplatz 12 66687 Wörrdal		07.2022	akt
	Tel.: +49 6871 30308-0 info@nolte-nagel.de www.nolte-nagel.de		07.2022	akt
			Interne Projekt-Nr.:	
			2020-05	

	bearbeitet		Datum	Zeichen
	19.09.2022		19.09.2022	Deu.
	geprüft		Projekt-Nr.:	
			N436	

Nr.	Art der Änderung	Datum	Zeichen

INFORMATIONSVERFAHREN

SAARLAND - STRASSENBAUVERWALTUNG L.I.O 151 von NK 6407 057 nach NK 6407 085 L.I.I.O 366 von NK 6407 089 nach NK 6407 085	Unterlage / Blatt-Nr.: 5 / 12 Lageplan 12 Maßstab: 1:250
---	---

Neubau einer straßenbegleitenden Alltagsradwegeverbindung entlang der Landstraßen L 151 und L 366 zwischen Thailen und Wadern

Aufgestellt:
Neunkirchen, den 21.09.2022
SAARLAND - Landesbetrieb für Straßenbau
gez.
I. A. Jürgen Hahn
(Bauamt)