




Landschaftsschutzgebiet L 6508-304






Lebensraumtypen

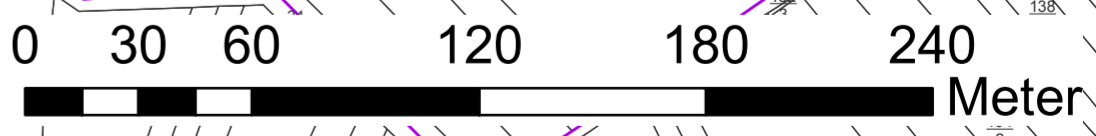
-  4030 Trockene europäische Heiden
-  6510 Magere Flachland-Mähwiesen
-  8230 Silikatfelsen mit Pionierrasen

Erhaltungszustand

- A** hervorragend **C** mäßig
- B** gut **D** nicht signifikant

Grenzen

-  Gemeindegrenzen
-  Gemarkungsgrenzen
-  Flurgrenzen
-  Flurstücke
-  Verortung zu § 4 Abs.1 Nr. 1, 2. Halbsatz



Katasterkarte Maßstab 1:2000 **Blatt 1/1**

zur Verordnung über das Landschaftsschutzgebiet
 L 6508 - 304 Grauer Dorn bei Balzersweiler
 vom
 Ministerium für Umwelt und Verbraucherschutz