

Gemeinde  
Nonnweiler

Gemarkung  
Bierfeld

Gemarkung  
Nonnweiler

Gemarkung  
Kastel






Stadt  
Waders

Gemarkung  
Kostebach



Landschaftsschutzgebiet L 6407-309

**Grenzen**

-  Gemeindegrenzen
-  Gemarkungsgrenzen
-  Flurgrenzen
-  Flurstücksgrenzen
-  Flurstücke im Flurbereinungsverfahren Kastel

0 35 70 140 210 280 Meter

Katasterkarte Maßstab 1:2000 Blatt 4/6

zur Verordnung über das Landschaftsschutzgebiet  
L 6407-309 "Nördlich Oberlöstern"

vom  
Ministerium für Umwelt und Verbraucherschutz

**Hinweis:**

Ein Teilbereich befindet sich im Flurbereinungsverfahren Kastel.  
Die dargestellte Flurstücksstruktur (digitalisierter Altbestand ohne Gewähr auf Vollständigkeit oder Aktualität)  
wird sich im Verlauf des Flurbereinungsverfahrens vollständig ändern (Neubestand).

Anschluss Blatt 5

Anschluss Blatt 2

Anschluss Blatt 6