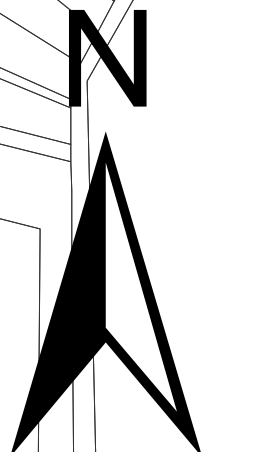
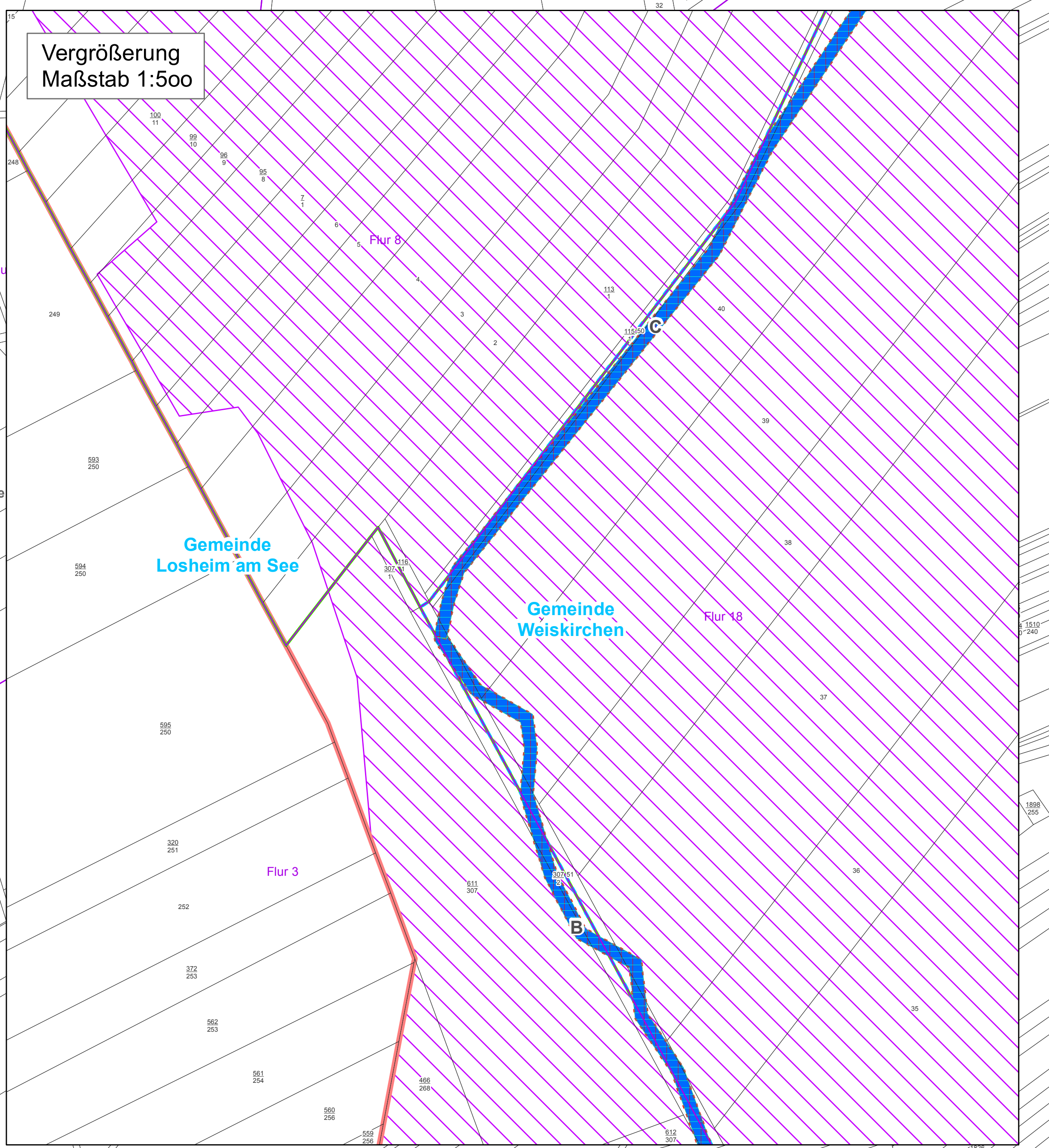
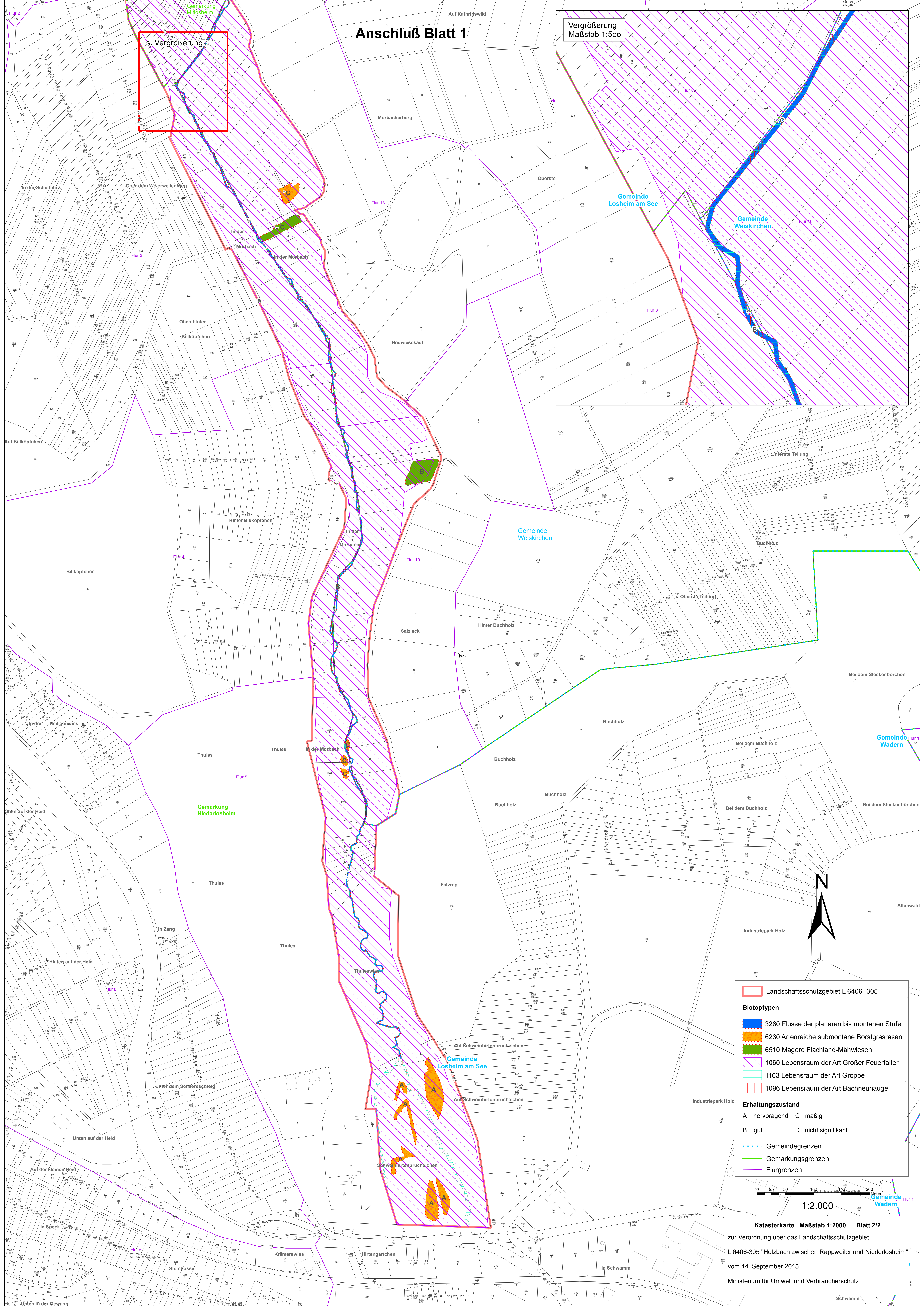



Anschluß Blatt 1

Vergrößerung
Maßstab 1:500

s. Vergrößerung



- Landschaftsschutzgebiet L 6406-305
- Biotypen**
- 3260 Flüsse der planaren bis montanen Stufe
- 6230 Artenreiche submontane Borstgrasrasen
- 6510 Magere Flachland-Mähwiesen
- 1060 Lebensraum der Art Großer Feuerfalter
- 1163 Lebensraum der Art Groppe
- 1096 Lebensraum der Art Bachneunauge
- Erhaltungszustand**
- A hervorragend C mäßig
- B gut D nicht signifikant
- Gemeindegrenzen
- Gemarkungsgrenzen
- Flurgrenzen



Katasterkarte Maßstab 1:2000 Blatt 2/2
zur Verordnung über das Landschaftsschutzgebiet
L 6406-305 "Holzbach zwischen Rappweiler und Niederlosheim"
vom 14. September 2015
Ministerium für Umwelt und Verbraucherschutz