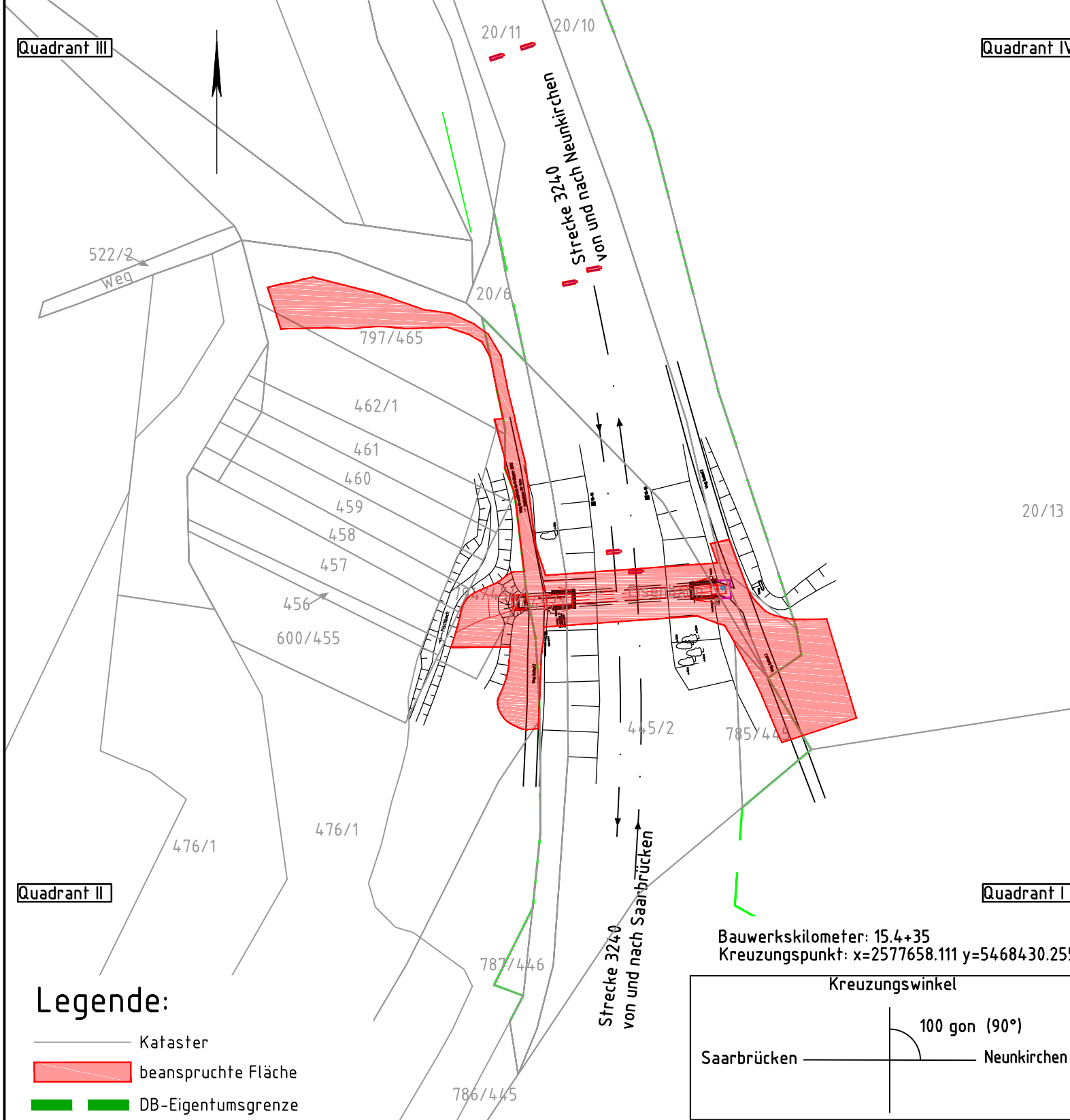


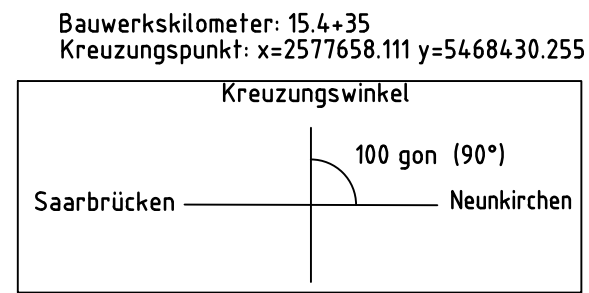
Katasterplan mit beanspruchter Fläche M 1:1000

Unterlage 3.2



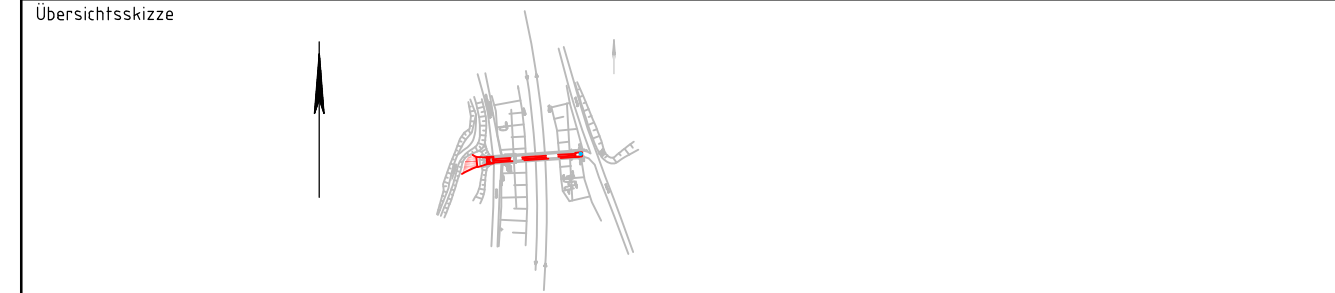
Legende:

- Kataster
- beanspruchte Fläche
- DB-Eigentumsgrenze



Barcode {2544011252}		DB NETZE		Ivl 3240 AT	
DB Netz AG LNVT 5 (D-Sw) Schwarzwaldstraße 86 76137 Karlsruhe				Str 3240 Saarbrücken - Neunkirchen km 15,2 + 95 ... km 15,7 + 36	
	Datum	Name			
Bearb.	09.88	Fa Stiefel			
Gepr.					
Norm	04.2011	5.0.1.3			
Maßstab	1: 1000				
C	Trafo nach DB-REF	20.07.2010	Hu	Blatt	
B	Feldvergleich	07.12.2007	int	0	
A	Verkauf	21.02.2001	Ch	0 Bl.	
Zust.	Änderung	Datum	Name	Urspr.	Befliegung 1988
				DHVN 92	DB-REF

Genehmigungsvermerk Eisenbahn-Bundesamt



Index	Änderungen bzw. Ergänzungen	Planungsstand
-------	-----------------------------	---------------

Genehmigungsplanung: Unterlage für eine Entscheidung nach § 18 AEG

Vorhabenträger: DB Netz AG Regionalbereich Südwest Regionales Projektmanagement Schwarzwaldstraße 86 76137 Karlsruhe		Planzeichen Nr.: IBB	
Datum		Unterschrift	
Planverfasser: DB Engineering & Consulting GmbH Region Deutschland Mitte Standort Saarbrücken Am Hauptbahnhof 6-12, 66111 Saarbrücken Tel.: 0681/97645-0 Fax: -97			
Saarbrücken, 29.07.2016 Datum		Unterschrift	
Höhensystem: DB_Ref		Projekt-Nr.: G.016261090	
Koordinatensystem: DB_Ref		Datum	
Ursprungsplan:		Name	
Blattgröße: 297 x 420		gez. 07/2016 N. Schmitt	
Maßstab: 1:1000		bearb. 07/2016 S. Lücke	
		gepr. 07/2016 I Zeruali	

Vorhaben:

Doppelstockdurchlass Merchweiler

Rückbau und Verfüllung oberer Durchlass und Verrohrung unterer Durchlass
Planfeststellungsabschnitt 1: Strecke 3240, km 15,4+07 - km 15,5+43

Planart: Katasterplan mit beanspruchter Fläche

Planinhalt:

Strecke 3240 km 15,4+35