

Gemarkung Dorf im Warndt

Gemarkung Dorf im Warndt

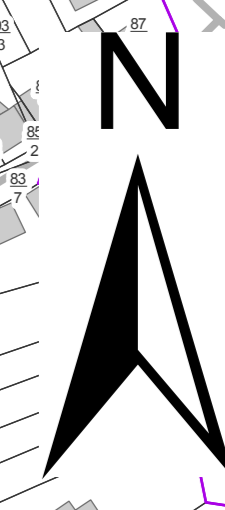
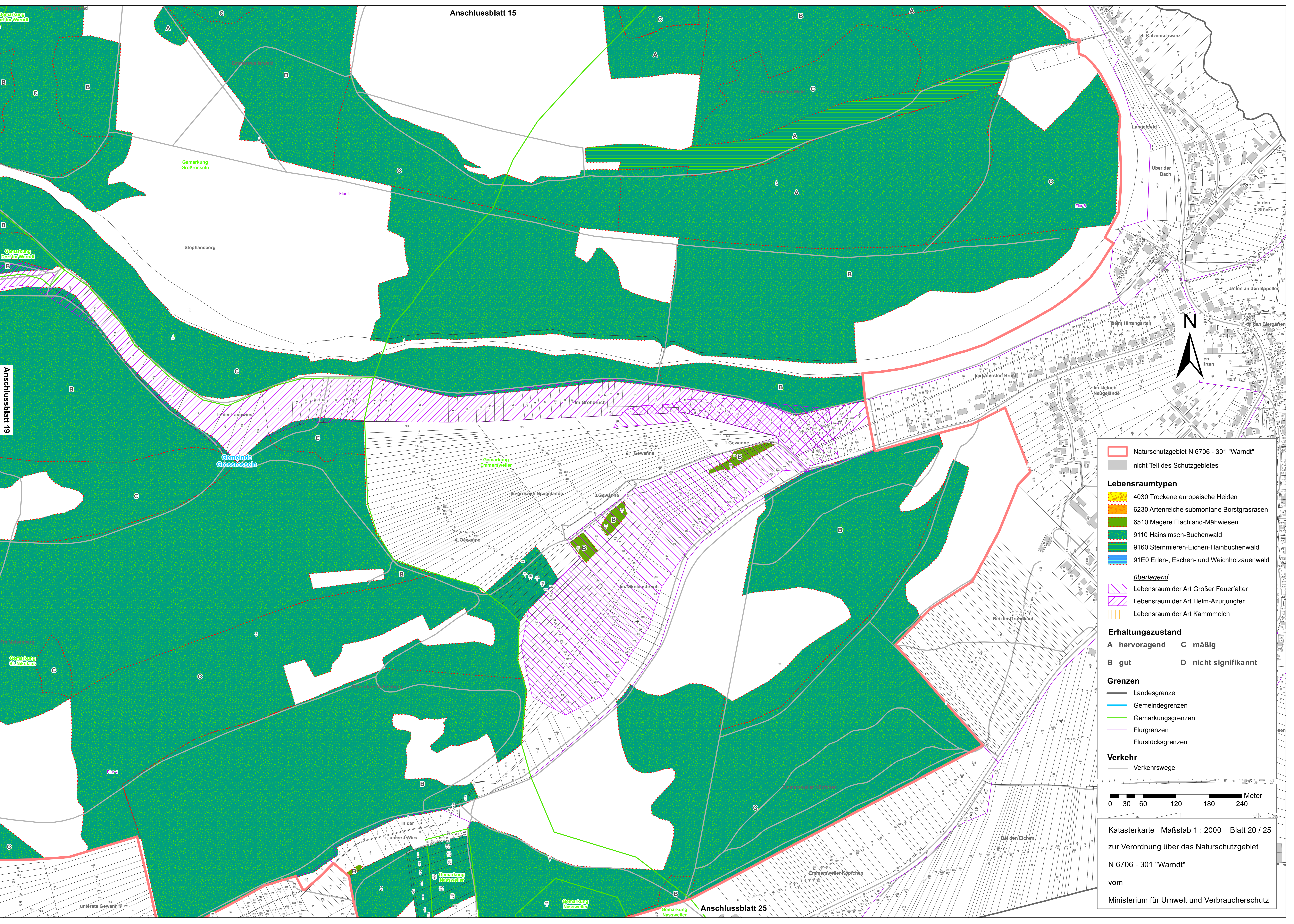
Anschlussblatt 19

Gemarkung St. Nikolaus

Gemarkung Nassweiler

Gemarkung Nassweiler

Anschlussblatt 25



**Naturschutzgebiet N 6706 - 301 "Warndt"**

■ nicht Teil des Schutzgebietes

**Lebensraumtypen**

- 4030 Trockene europäische Heiden
- 6230 Artenreiche submontane Borstgrasrasen
- 6510 Magere Flachland-Mähwiesen
- 9110 Hainsimsen-Buchenwald
- 9160 Sternmieren-Eichen-Hainbuchenwald
- 91E0 Erlen-, Eschen- und Weichholzauewald

**überlagend**

- Lebensraum der Art Großer Feuerfalter
- Lebensraum der Art Helm-Azurjungfer
- Lebensraum der Art Kammolch

**Erhaltungszustand**

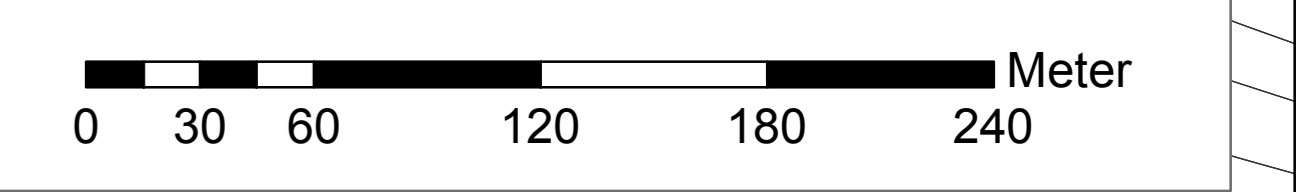
A hervorragend    C mäßig  
 B gut                    D nicht signifikant

**Grenzen**

- Landesgrenze
- Gemeindegrenzen
- Gemarkungsgrenzen
- Flurgrenzen
- Flurstücksgrenzen

**Verkehr**

- Verkehrswege



Katasterkarte Maßstab 1 : 2000 Blatt 20 / 25  
 zur Verordnung über das Naturschutzgebiet  
 N 6706 - 301 "Warndt"  
 vom  
 Ministerium für Umwelt und Verbraucherschutz