


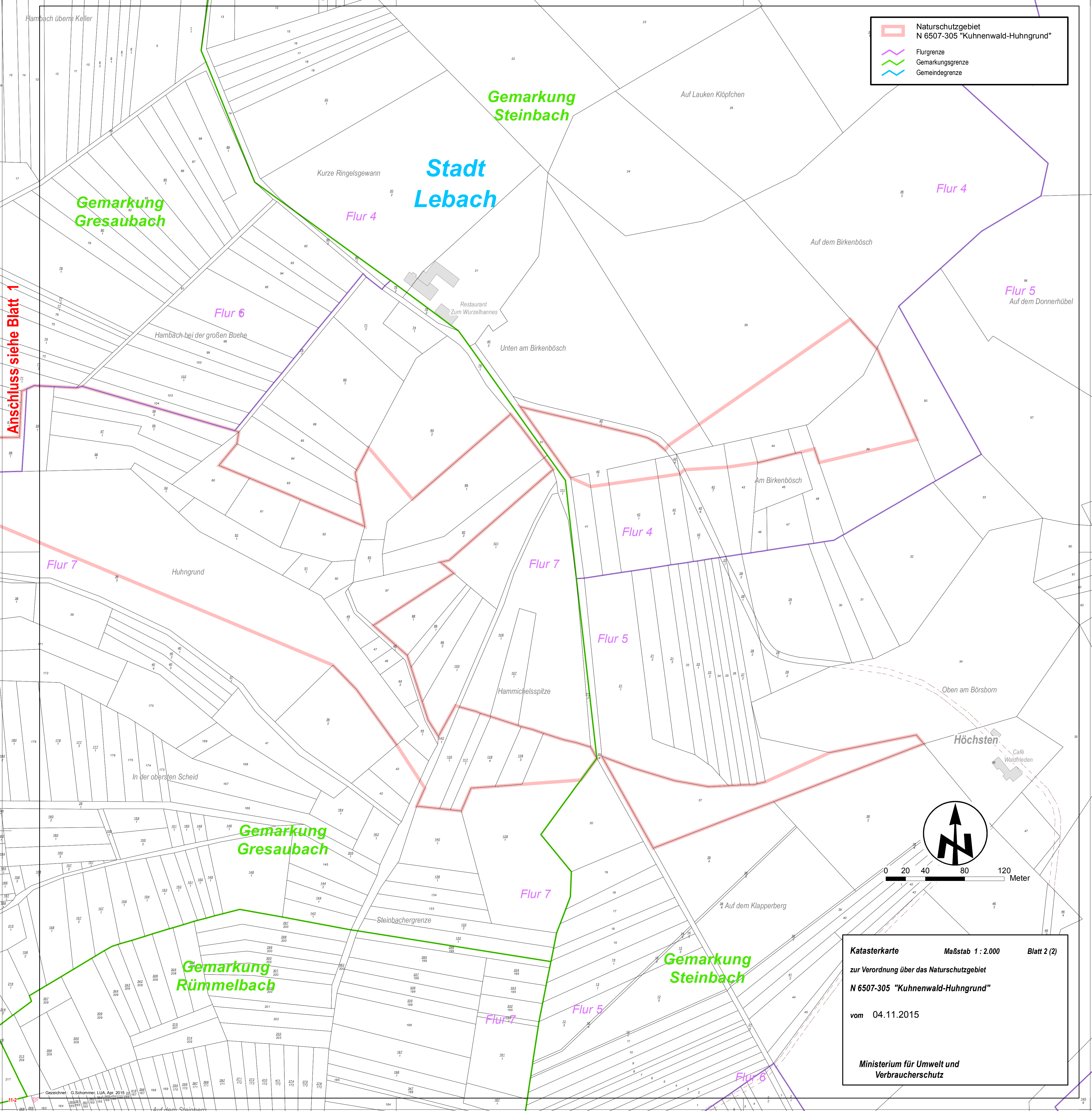

 Naturschutzgebiet
 N 6507-305 "Kuhnenwald-Huhngrund"
 Flurgrenze
 Gemarkungsgrenze
 Gemeindegrenze



Anschluss siehe Blatt 1



0 20 40 80 120 Meter

Katasterkarte Maßstab 1 : 2.000 Blatt 2 (2)
 zur Verordnung über das Naturschutzgebiet
 N 6507-305 "Kuhnenwald-Huhngrund"
 vom 04.11.2015

**Ministerium für Umwelt und
 Verbraucherschutz**

Gezeichnet: G.Schommer, LUA, Apr. 2015