

**Landschaftsschutzgebiet L. 6508-303 "Grießbach, westlich Oberlinxweiler"**

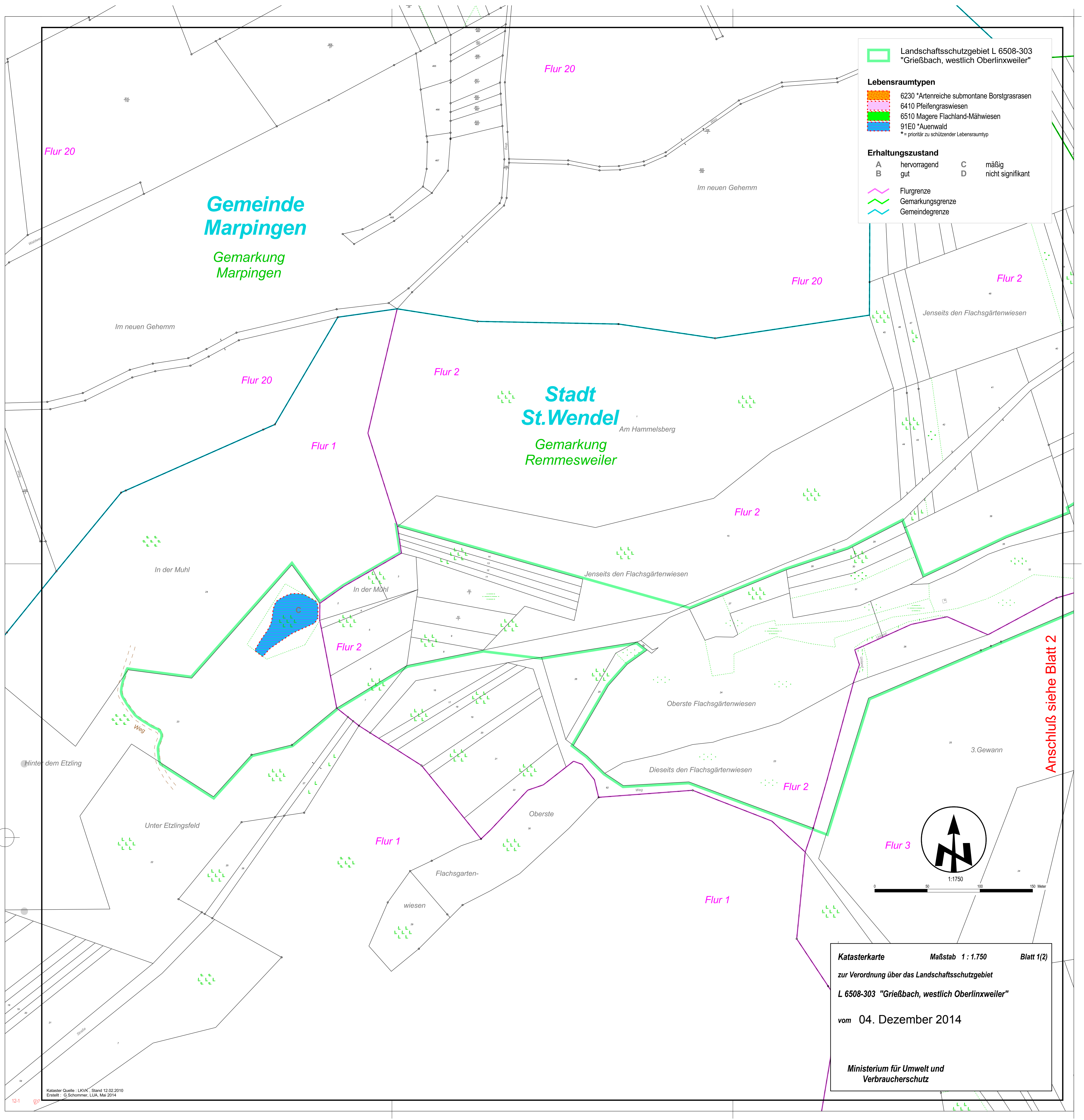
**Lebensraumtypen**

- 6230 \*Artenreiche submontane Borstgrasrasen
- 6410 Pfeifengraswiesen
- 6510 Magere Flachland-Mähwiesen
- 91E0 \*Auenwald
- \* = prioritär zu schützender Lebensraumtyp

**Erhaltungszustand**

A	hervorragend	C	mäßig
B	gut	D	nicht signifikant

Flurgrenze  
 Gemarkungsgrenze  
 Gemeindegrenze

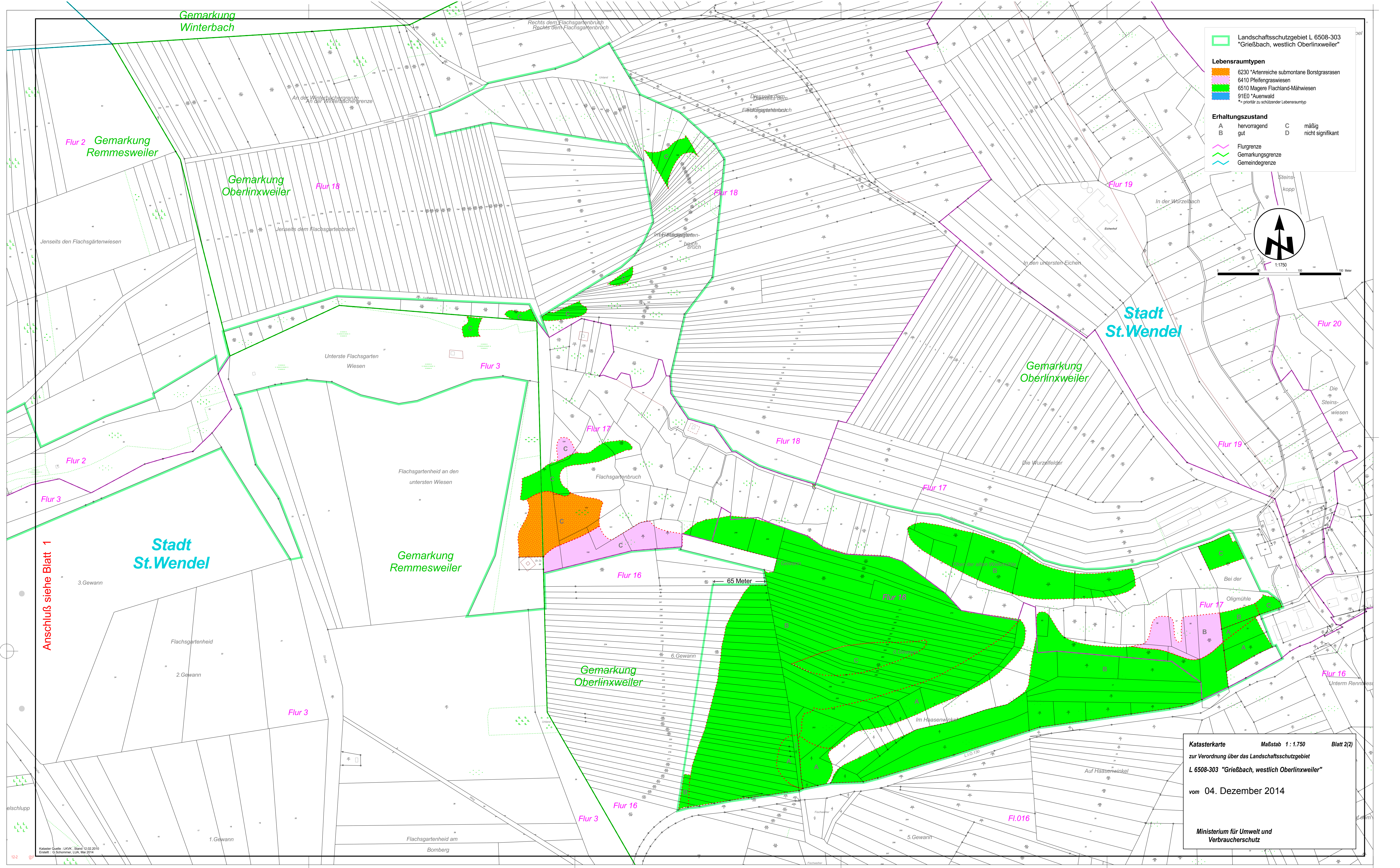


Anschluß siehe Blatt 2

**Katasterkarte** Maßstab 1 : 1.750 Blatt 1(2)  
 zur Verordnung über das Landschaftsschutzgebiet  
 L 6508-303 "Grießbach, westlich Oberlinxweiler"  
 vom 04. Dezember 2014

Ministerium für Umwelt und Verbraucherschutz

Kataster Quelle : LKVK, Stand 12.02.2010  
 Erstellt : G. Schommer, LfL, Mai 2014



**Landschaftsschutzgebiet L 6508-303 "Grießbach, westlich Oberlinxweiler"**

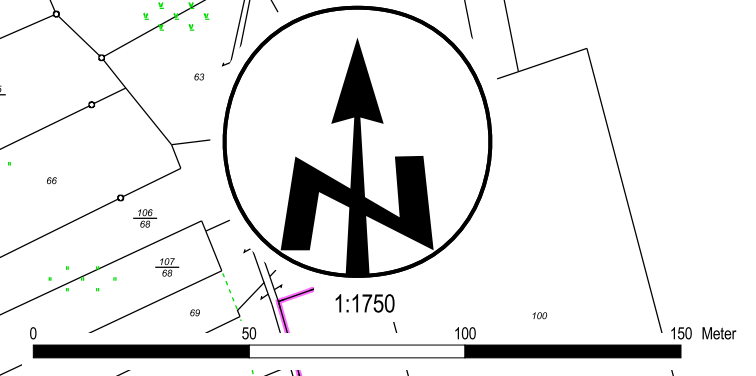
**Lebensraumtypen**

- 6230 \*Artenreiche submontane Borstgrasrasen
- 6410 Pfeifengraswiesen
- 6510 Magere Flachland-Mähwiesen
- 91E0 \*Auenwald
- \*= prioritär zu schützender Lebensraumtyp

**Erhaltungszustand**

A	hervorragend	C	mäßig
B	gut	D	nicht signifikant

Flurgrenze  
 Gemarkungsgrenze  
 Gemeindegrenze



Anschluß siehe Blatt 1

Katasterkarte Maßstab 1 : 1.750 Blatt 2(2)  
 zur Verordnung über das Landschaftsschutzgebiet  
 L 6508-303 "Grießbach, westlich Oberlinxweiler"  
 vom 04. Dezember 2014  
 Ministerium für Umwelt und Verbraucherschutz