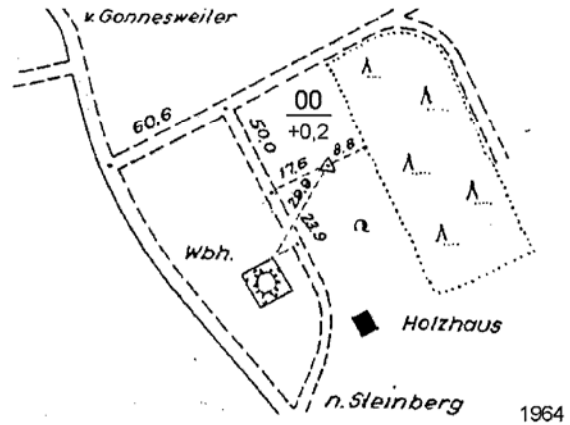
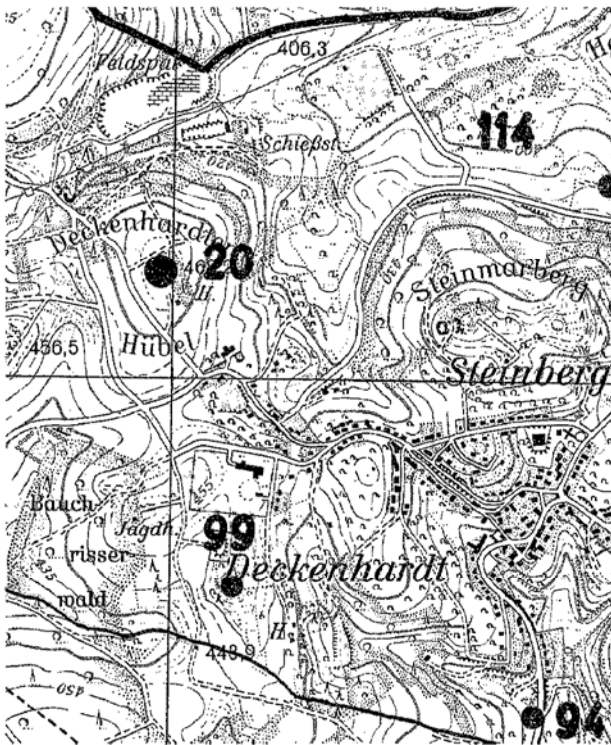


Name: **STEINBERG-DECKENHARDT, DECKEN**  
TP 3. Ordnung

Außenstelle: **St. Wendel**  
Gemeinde: **Oberthal**  
Gemarkung: **Steinberg-Deckenhardt**



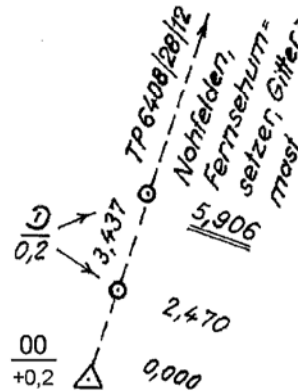
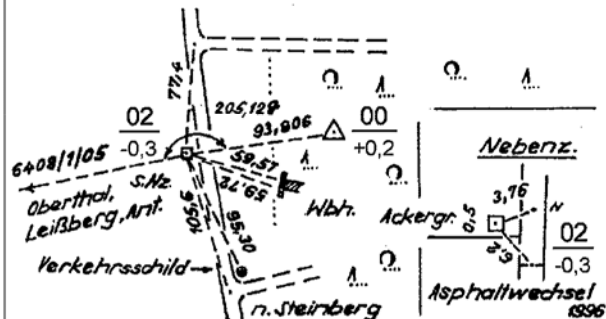
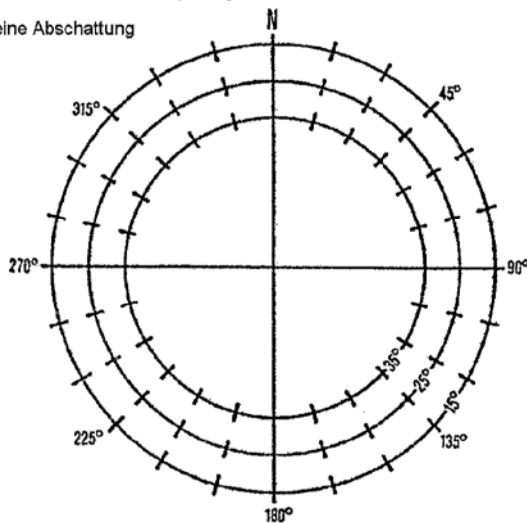
**GPS Punkt 6408/020/02**

GPS Pkt: *frei zugänglich / nicht zugänglich*  
Anfahrt: *möglich / nicht möglich / nur bei Trockenheit*

|                          |       |                              |
|--------------------------|-------|------------------------------|
| Abstand MessKW - Antenne | <25 m | Vermarkung:                  |
| Stativhöhe / Masthöhe    | 1,8 m | Platte mit MgB<br>0,5 m tief |

Satellitenabschattung in Augenhöhe über 15° Elevation darstellen!

keine Abschattung



1988

Bemerkungen: LFP 6408 / 20 / 01 ist ein Entlüftungsrohr auf dem Wasserbehälter

|    |                            |     |                   |     |                 |     |                |    |                             |      |               |     |              |
|----|----------------------------|-----|-------------------|-----|-----------------|-----|----------------|----|-----------------------------|------|---------------|-----|--------------|
| F1 | Festlegung 1. Ordnung      | St  | Stein             | PIB | Plattformbolzen | LS  | Leuchtschraube | D  | Drainrohr                   | FI   | Flasche       | KD  | Kanaldeckel  |
| F  | Festlegung 2. - 4. Ordnung | PI2 | Platte 2. Ordnung | B   | Bolzen          | MgM | Messingmarke   | H  | Hohlziegel                  | N    | Nagel         | PIK | Plastikkegel |
| AF | Alte Festlegung            | PI  | Platte            | TB  | Turmbolzen      | R   | Metallrohr     | V  | Vermessungsmarke mit Schutz | MK   | Meißelkreuz   | TK  | Tonkegel     |
| P  | Stein-, Betonpfeiler       | SW  | Steinwürfel       | LB  | Leuchtbolzen    | KR  | Kunststoffrohr | MZ | Meißelzeichen               | KIPI | Klinkerplatte |     |              |