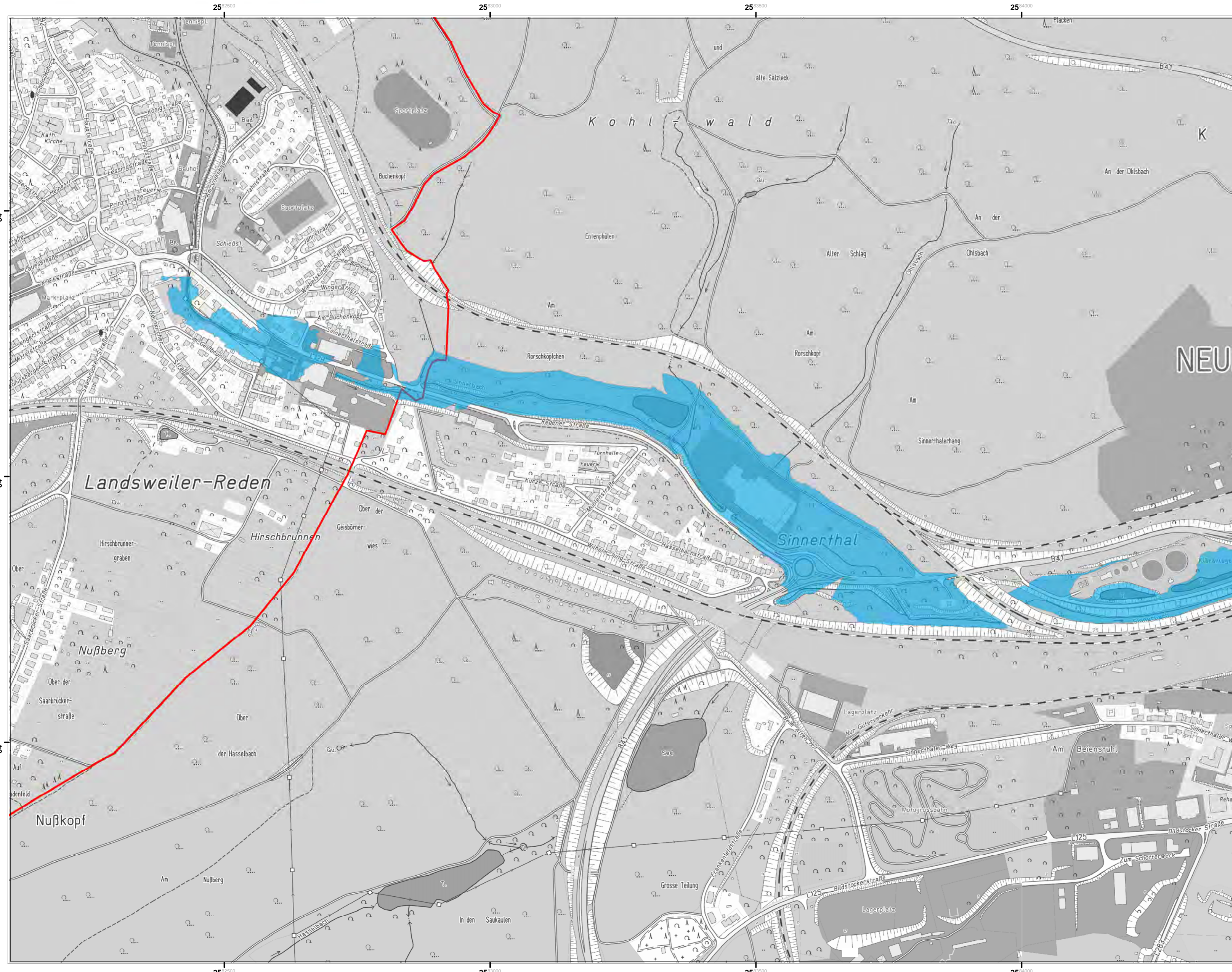








# Überschwemmungsgebiet (ÜSG) Sinnerbach

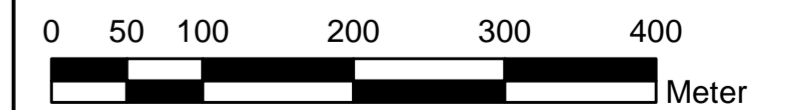


## Legende

-  ÜSG HQ100 Sinnerbach
-  ÜSG HQ100 Heinitzbach
-  festgesetztes ÜSG HQ100 Blies
-  Saarland
-  Landkreise
-  Gemeinden

Ortslage: Neunkirchen, Landsweiler-Reden,

| Maßstab | Stand      | Blatt |
|---------|------------|-------|
| 1:5.000 | 30.11.2020 | 1/2   |









Kartografie:  
J. Kiehn, N. Stoffels, Landesamt für Umwelt- und Arbeitsschutz  
Datengrundlage: Geodatenzentrum des Saarlandes

# Überschwemmungsgebiet (ÜSG) Sinnerbach



## Legende

-  ÜSG HQ100 Sinnerbach
-  ÜSG HQ100 Heinzbach
-  festgesetztes ÜSG HQ100 Blies
-  Saarland
-  Landkreise
-  Gemeinden

Ortstage: Landsweiler-Reden, Neunkirchen

| Maßstab | Stand      | Blatt |
|---------|------------|-------|
| 1:5.000 | 30.11.2020 | 2/2   |

0 50 100 200 300 400  
Meter

Kartografie:  
J. Kiehn, N. Stoffels, Landesamt für Umwelt- und Arbeitsschutz  
Datengrundlage: Geodatenzentrum des Saarlandes